نظام الاحداثيات - المسقط - UTM Zone 38 المرجع - WGS 1984 وحدة القياس - النظام المتري

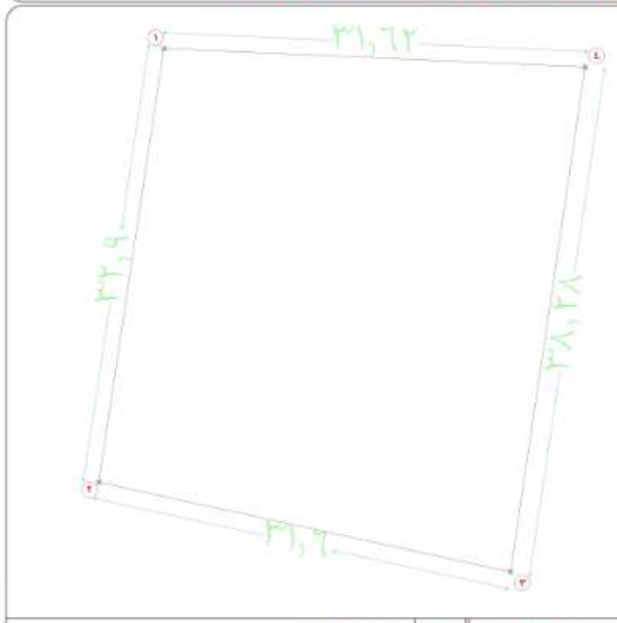



الاحداثيات

رقم النقطة	شماليات	شرقيات
1	2926184.5054	325507.5042
2	2926151.9700	325552.4200
3	2926145.2433	325533.4958
4	2926183.1164	325539.0937

بيانات الارض

نوعية الملك	سكني	تجاري	زراعي	لا يوجد
طبيعة الارض	يوجد مباني		ارض فضاء
تأثير من الطبيعة	ارض يوجد فيها شبك		غير مبرزة
التسقط من الطبيعة	سقط	غير سقط	عشوائي
القرار	جرى الوقوف على الطبيعة من قبل مكتب اكتان الجاهم للاستشارات الهندسية بارشاد المالك		
ملحوظة	الملك مطابق للطبيعة		

الاتجاه	الاطوال والحدود بموجب الصك	الاتجاه	الاطوال والحدود بموجب الطبيعة
شمال	قطعة رقم ٤٥١بطول (٣١,٦٢) متر	شمال	قطعة رقم ٤٥١بطول (٣١,٦٢) متر
جنوب	شارع عرض ٢٠ م بطول (٣١,٦٠) متر	جنوب	شارع عرض ٢٠ م بطول (٣١,٦٠) متر
شرق	شارع عرض ١٥ م بطول (٣٨,٣) متر	شرق	شارع عرض ١٥ م بطول (٣٨,٣) متر
غرب	قطعة رقم ٤٥١/ج بطول (٣٢,٩٠) متر	غرب	قطعة رقم ٤٥١/ج بطول (٣٢,٩٠) متر
المساحة	١١٢١,٧٠ م٢	المساحة	١١٢١,٧٠ م٢

المصور الجوي Google Earth

صور من الموقع

كروكي مساحي

صاحب الملك	سعود بن صلاح بن فريح الحربي
السجل المدني	١٠٤٧٩٦٥٣٣٨
رقم الصك	٣٦٠٦٦٤٠٠٠٤٩٤
قطعة رقم	٤٥١ / ب
مخطط رقم	٢٥٤٤ / ق / ت
المنطقة	البكيرية
الموقع	البكيرية
الحي	القويلق

التاريخ	١٣/ ١/ ٢٠٢٤	ABECO	
الختم			
البيان			
مدير الهندسة	م/ سعد الزهراني		
مدير قسم المساحة	م / ابراهيم المعدي		
رئيس الهندسة	م/ خليل موسى		

نظام الاحداثيات - المسقط - UTM Zone 38 المرجع - WGS 1984 وحدة القياس - النظام المتري

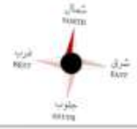

الاحداثيات

رقم النقطة	شماليات	شرقيات
1	2926208.2825	325510.8680
2	2926184.5071	325507.5946
3	2926183.2600	325539.1700
4	2926207.6648	325542.4755

بيانات الارض

نوعية الملك	سكني	تجاري	زراعي	لا يوجد
طبيعة الارض	يوجد مباني		ارض فضاء
تأثير من الطبيعة	ارض يوجد فيها شبك		غير مبرزة
التسقط من الطبيعة	سقط	غير سقط	عشوائي
القرار	جرى الوقوف على الطبيعة من قبل مكتب اكتان الجاهم للاستشارات الهندسية بارشاد المالك		
ملحوظة	الملك مطابق للطبيعة		

الاتجاه	الاطوال والحدود بموجب الصك	الاتجاه	الاطوال والحدود بموجب الطبيعة
شمال	قطعة رقم 453 وجزء من القطعة رقم 542 بطول (٣١,٦٠) متر	شمال	قطعة رقم 453 وجزء من القطعة رقم 542 بطول (٣١,٦٠) متر
جنوب	قطعة رقم 451/ب (٣١,٦٠) متر	جنوب	قطعة رقم 451/ب (٣١,٦٠) متر
شرق	شارع عرض 15 متر بطول (٢٤,٥٠) متر	شرق	شارع عرض 15 متر بطول (٢٤,٥٠) متر
غرب	قطعة رقم 451/ج بطول (٢٤) متر	غرب	قطعة رقم 451/ج بطول (٢٤) متر
المساحة	٧٦١,٣٠ م٢	المساحة	٧٦١,٣٠ م٢

المصور الجوي Google Earth

صور من الموقع

كروكي مساحي

صاحب الملك	سعود بن صلاح بن فريح الحربي
السجل المدني	١٠٤٧٩٦٥٣٣٨
رقم الصك	٨٦٠٦٩٢٠٠٠٦٨٠
قطعة رقم	٤٥١ / أ
مخطط رقم	٢٥٤٤ / ق / ت / أ
المنطقة	البكيرية
الموقع	البكيرية
الحي	القويلق

التاريخ	١٣/ ١/ ٢٠٢٤	ABECO	
الختم			
البيان			
مدير الهندسة	م/ سعد الزهراني		
مدير قسم المساحة	م / ابراهيم المعدي		
رئيس الهندسة	م/ خليل موسى		